DEPARTEMENT DE L'OISE

DEPARTEMENT DE L'OISE
1 rue Cambry – CS 80941
60024 BEAUVAIS CEDEX
Téléphone : 03 44 06 60 00
Télécopie : 03 44 06 60 01

ASSISTANT MAITRE D'OUVRAGE
Société d'Aménagement de l'Oise
36 Avenue Salvador Allende
Bâtiment A - RDC - 60000 BEAUVAIS
Tél 03 44 06 27 80 - Fax 03 44 06 27 99

AMENAGEMENT D'UNE VOIE DE CIRCULATION DOUCE ENTRE SENLIS / VINEUIL-SAINT-FIRMIN ET CHANTILLY

PLAN MASSE
Plan d'ensemble

Echelle : 1/4000ème

Date : 07/02/2025

Phase : AVP

N° de Plan : 60922-2210-AVP_plan d'ensemble

CA : X.D.

Tech : A.B.

Indice	Modifications	Date	Validation
1	Emission	03/03/23	
2	Modification du tracé au Nord de la scierie	07/04/23	
3	Mise à jours des largeurs de voies	02/06/23	
4	Mise à jours du plan masse	03/10/23	
5	Avant-Projet Définitif	20/03/24	

MAITRE D'OEUVRE MANDATAIRE:
AREA Sarl
Tel : 03 23 53 02 28
1 Rue des Fondeurs
ZAC des Entrepôts - 02200 SOISSONS
mail: contact@area-sarl.fr

MAITRE D'OEUVRE CO-TRAITANT 2:
Terre & Paysages
1 rue des Fondeurs - ZAC des Entrepôts
02200 SOISSONS
Tél 03 23 80 28 52 - Fax 03 23 80 28 53
Email : contact@terreetpaysages.fr

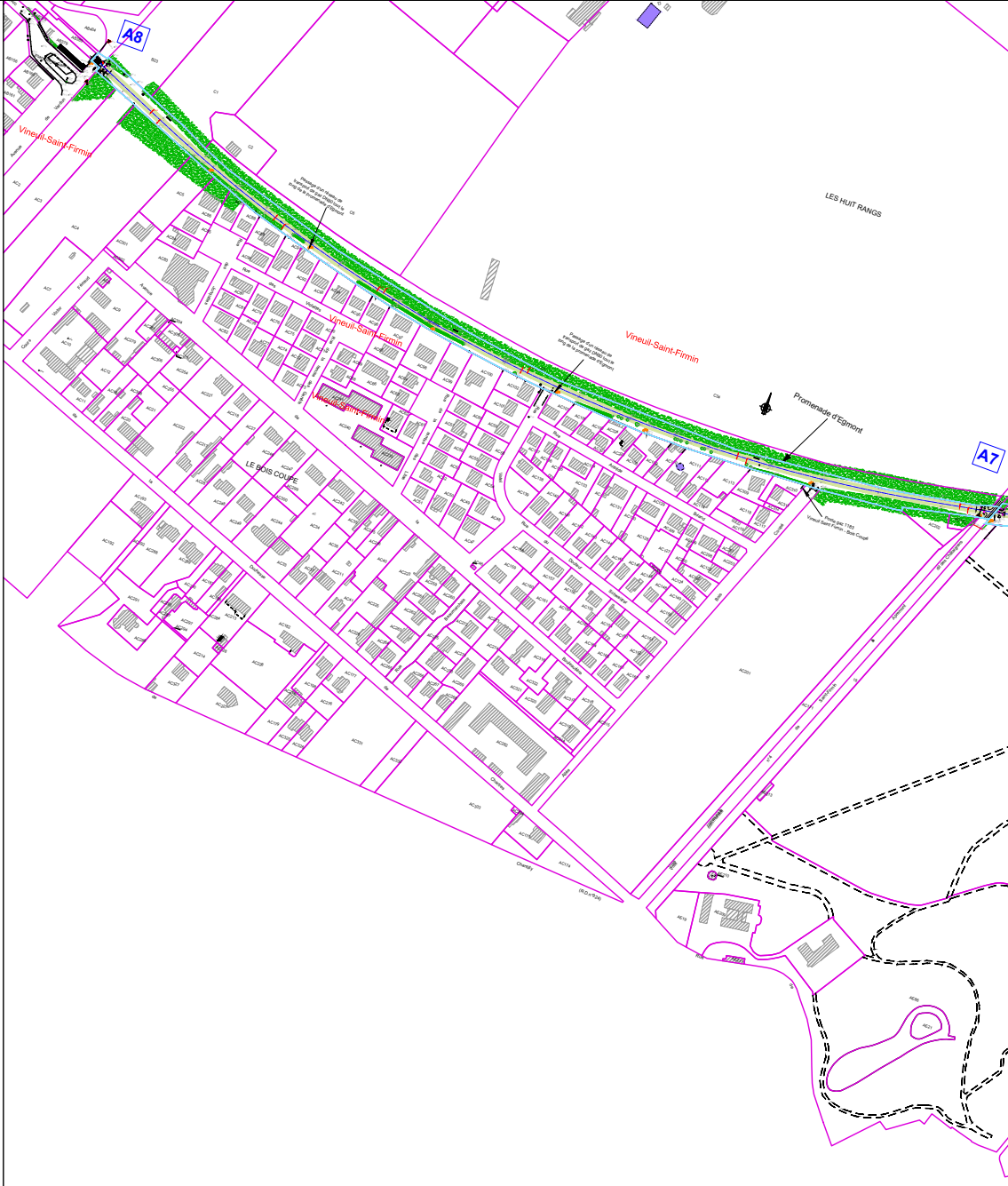
A8
Vineuil-Saint-Firmin
LES HUIT RANGS
Vineuil-Saint-Firmin
Vineuil-Saint-Firmin
Promenade d'Egmont
LE BOIS COUPE
A7

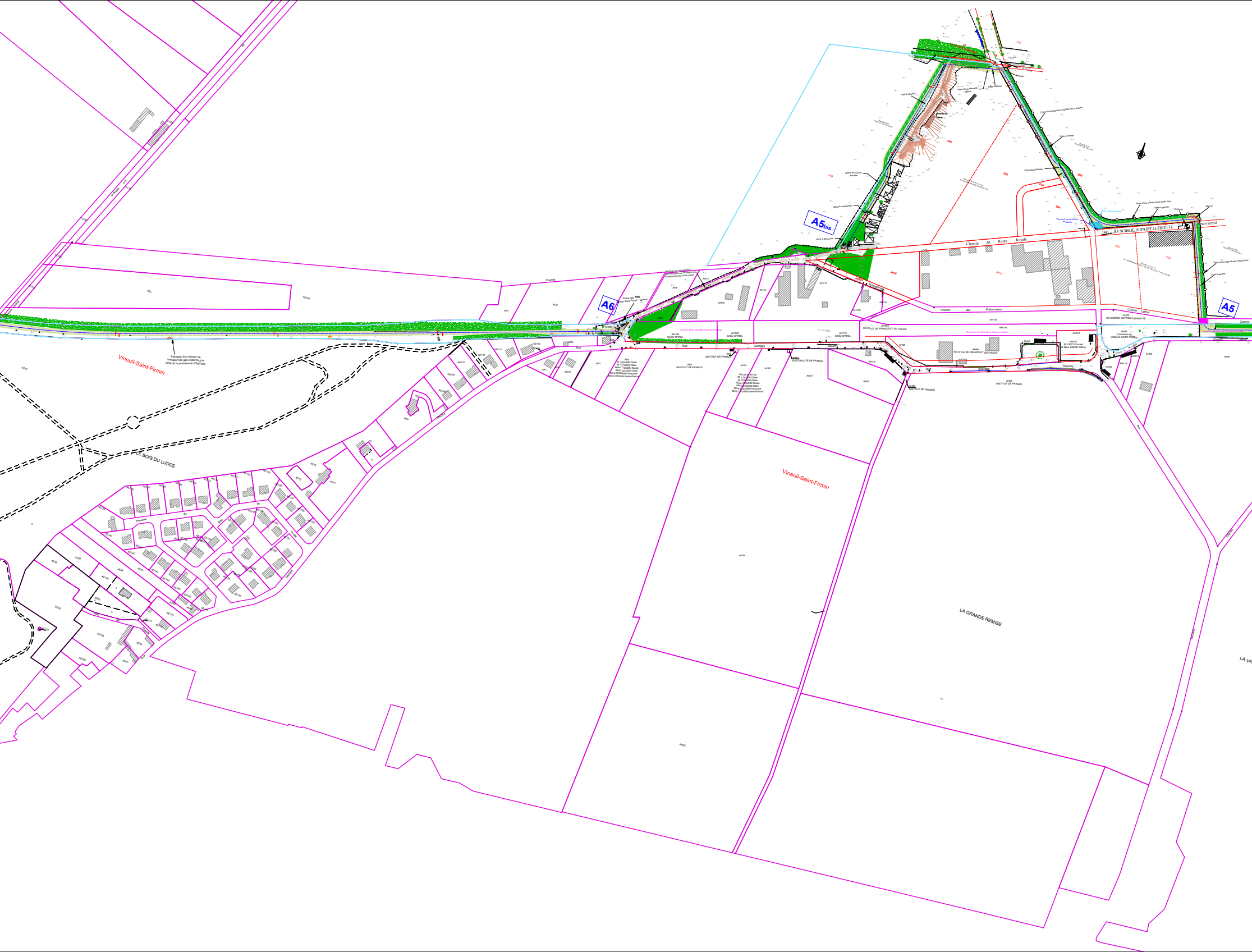
A5bis
A6
A5
Vineuil-Saint-Firmin
Passage d'un réseau de transport de gaz DN80 tout le long de la promenade d'Egmont
LE BOIS DU LUDDE
Vineuil-Saint-Firmin
LA GRANDE REMISE
Chemin dit Route Royale
Chemin Royal
D41 SA SCIERIE DUPRIEZ LEPINETTE
Chemin des Poissonniers
Chemin Latéral
AH33
SA SCIERIE DUPRIEZ LEPINETTE
AH100
AH105
Chemin de fer Chantilly à Crépy-en-Valois
AH107
AH101
M. DETTI Vincent
et Mme SIMON Tiffany
AH36
Commune de
VINEUIL SAINT FIRMIN
AH99
SCI D'ILE DE FRANCE ET DU VALOIS
Rue Georges Dauchy
AH30
INSTITUT DE FRANCE
AH80
INSTITUT DE FRANCE
AH108
SASU SPIREL
AH109
SASU SPIREL
AH110
SASU SPIREL
AH103
SCI D'ILE DE FRANCE ET DU VALOIS
AK3
INSTITUT DE FRANCE
AK4
M. COUSIN Didier
M. COUSIN Gilles
Mme. COUSIN Nicole
Mme COUSIN Odile
Mme COUSIN Françoise
Mme COUSIN Marie-France
AH 22 et AH 23
M. COUSIN Didier
M. COUSIN Gilles
Mme. COUSIN Nicole
Mme COUSIN Odile
Mme COUSIN Françoise
Mme COUSIN Marie-France
AH83
ELECTRICITÉ DE FRANCE
AH117
AH12
AH10
AH8
AH116
AH118
AH119
AH21
AH20
AH19
AH90
AH91
AH92
AK3
AK10
Rue

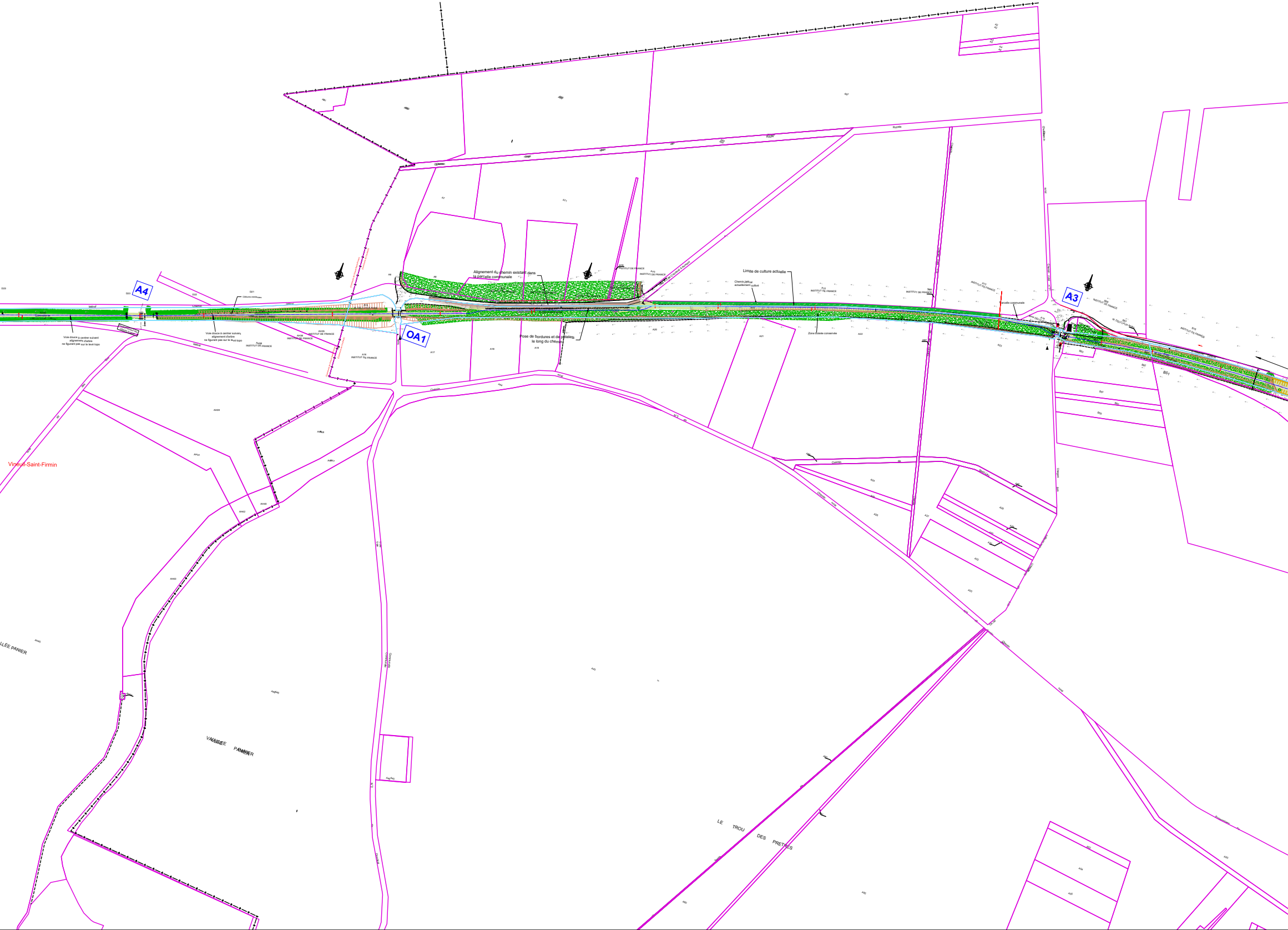
A4
OA1
A3
Vineuil-Saint-Firmin
Clôtures existantes
Voie douce à centrer suivant alignement d'arbre ne figurant pas sur le levé topo
Voie douce à centrer suivant alignement d'arbre ne figurant pas sur le levé topo
AH35 INSTITUT DE FRANCE
AH36 INSTITUT DE FRANCE
AH38 INSTITUT DE FRANCE
A16 INSTITUT DE FRANCE
Alignement du chemin existant dans la parcelle communale
Pose de bordures et de potelets le long du chemin
A10 INSTITUT DE FRANCE
A10 INSTITUT DE FRANCE
Limite de culture actuelle
Chemin latéral actuellement cultivé
A12 INSTITUT DE FRANCE
Zone boisée conservée
A13 INSTITUT DE FRANCE
Parcelle communale
B66 INSTITUT DE FRANCE
B67 M. DELCLAUX André
B18 INSTITUT DE FRANCE
B51
Chemin
ALLÉE PANIER
VALLÉE PANIER
LE TROU DES PRETRES

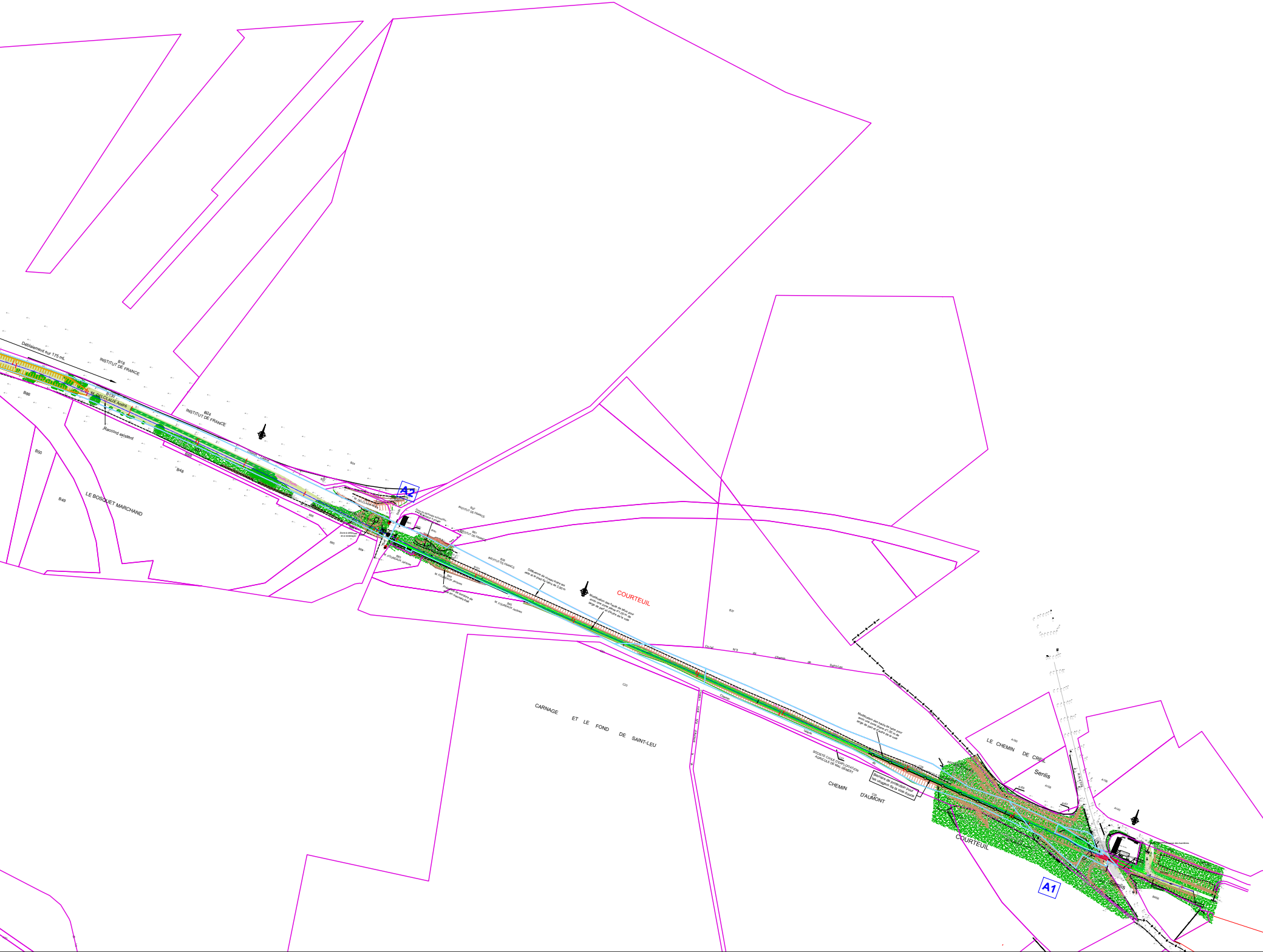
Déblaiement sur 175 mL
B18
INSTITUT DE FRANCE
B130
M. DELCLAUX André
B86
Raccord existant
B24
INSTITUT DE FRANCE
B50
B48
B49
LE BOSQUET MARCHAND
A2
M. DELCLAUX André
B97
INSTITUT DE FRANCE
B81
INSTITUT DE FRANCE
Zone à débroussailler et à remblayer
B85
B89
B83
M. FOURAUX Jacques
B38
INSTITUT DE FRANCE
B131
B44
M. FOURAUX Jacques
Présence de bordure de quai en mauvais état
B45
M. FOURAUX Jacques
Différence de niveau entre les rails et le pied de talus de 2,00 m
Modification des hauts de talus pour avoir une zone plane d'1,00 m de large de part et d'autre de la voie
COURTEUIL
B37
Chemin N°3 dit Chemin de Saint-Leu
C23
CARNAGE ET LE FOND DE SAINT-LEU
Modification des hauts de talus pour avoir une zone plane d'1,00 m de large de part et d'autre de la voie
SOCIETE CIVILE D'EXPLOITATION AGRICOLE DE MAL GENEST
C27
C28
Barrière de protection pour les usagers de la voie douce
CHEMIN D'AUMONT
C26
LE CHEMIN DE CREIL
A160
Senlis
A158
A59
A157
A156
A143
COURTEUIL
A1
Senlis